



LA PROYECCIÓN DE PETERS

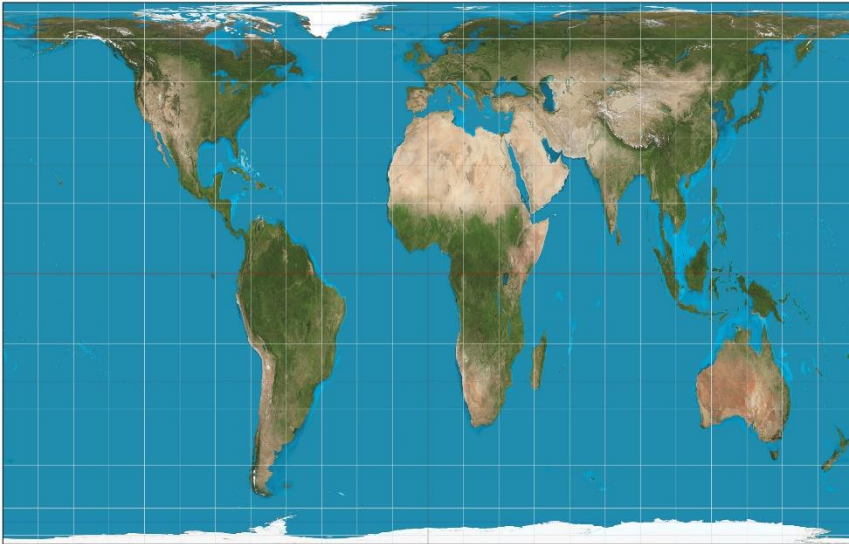
La comparación entre los dos planisferios da a conocer la existencia de diferentes formas de representar el mundo: ambas proyecciones incluyen un mensaje de equidad y/o iniquidad, jerarquía y/o igualdad entre comunidades.

Esta actividad ayuda a desarrollar la capacidad de descentralización, es decir, observar el mismo fenómeno también desde diferentes perspectivas inusuales.

DIFICULTAD 2/4



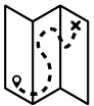
La diapositiva compara dos mapas diferentes: representan el mundo de manera diferente, ya que sus proyecciones son diferentes.



La proyección de Peters representa elementos de la superficie de la Tierra proporcionalmente a su tamaño real en el espacio.

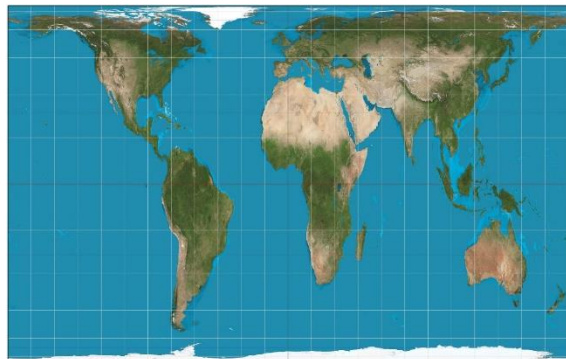


En la proyección de Mercator, los elementos cerca de los polos son más grandes que su tamaño real, mientras que los elementos cerca del Ecuador son más pequeños que su dimensión real.





COMPARA LAS DOS PROYECCIONES Y COMPLETA LA TABLA, DESCRIBIENDO LAS DIFERENCIAS QUE OBSERVAS EN LOS SIGUIENTES MAPAS.



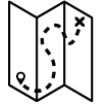
Proyección de Peters



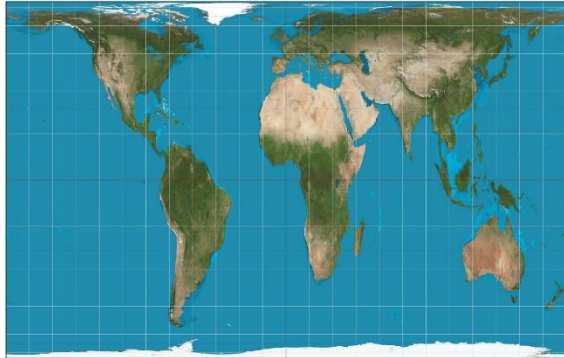
Proyección Mercator

- ➔ ÁFRICA
- ➔ NORTEAMÉRICA
- ➔ SUDAMÉRICA
- ➔ EUROPA
- ➔ ASIA
- ➔ ANTÁRTIDA
- ➔ GROENLANDIA

- ➔ ÁFRICA
- ➔ NORTEAMÉRICA
- ➔ SUDAMÉRICA
- ➔ EUROPA
- ➔ ASIA
- ➔ ANTÁRTIDA
- ➔ GROENLANDIA



A CONTINUACIÓN SE LISTAN ALGUNOS FENÓMENOS. PARA CADA UNO DE ELLOS, ELIGE LA MEJOR PROYECCIÓN, SEGÚN TU OPINIÓN, QUE SEA CAPAZ DE REPRESENTAR CON PRECISIÓN EL FENÓMENO Y EXPLICA POR QUÉ.



Proyección de Peters



HAMBRE MUNDIAL

PETERS

MERCATOR

¿POR QUÉ?



Proyección Mercator



RIQUEZA/POBREZA

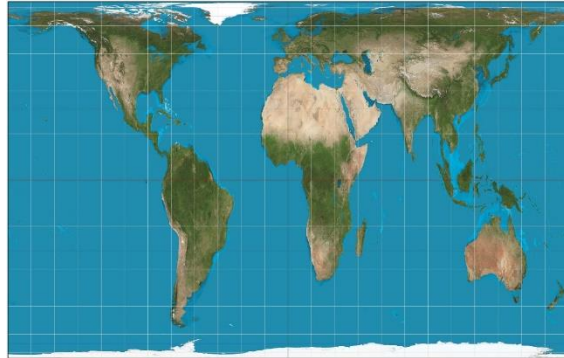
PETERS

MERCATOR

¿POR QUÉ?



A CONTINUACIÓN SE LISTAN ALGUNOS FENÓMENOS. PARA CADA UNO DE ELLOS, ELIGE LA MEJOR PROYECCIÓN, SEGÚN TU OPINIÓN, QUE SEA CAPAZ DE REPRESENTAR CON PRECISIÓN EL FENÓMENO Y EXPLICA POR QUÉ.



Proyección de Peters



VIAJES Y DESCUBRIMIENTOS

PETERS

MERCATOR

¿POR QUÉ?



Proyección Mercator



MIRA EL VIDEO EN EL SIGUIENTE ENLACE

[HTTPS://WWW.YOUTUBE.COM/WATCH?V=SOSTZV1DPI8](https://www.youtube.com/watch?v=SOSTZV1DPI8).

DISCUTE CON TUS COMPAÑEROS/AS Y ESCRIBE ALGUNAS OBSERVACIONES SOBRE EL PAPEL QUE LA CARTOGRAFÍA HA TENIDO EN LA DIFUSIÓN DE MENSAJES ETNOCÉNTRICOS.